

Domov sociálnych služieb pre deti a rehabilitačné stredisko ROSA, Dúbravská cesta 1 Bratislava :

Nehnuteľnosti evidované na LV 1712 pre katastrálne územie BA- Lamač.

Areál zariadenia tvorí 20 budov a celková výmera areálu je 68635 m²

- Budova D, súp.č. 3395- škola a slobodáreň, situovaná na par.č.2638
- Budova C, súp.č. 3396 – škola, situovaná na par.č.2639
- Budova A, súp.č. 3397- slobodáreň a ubytovňa, situovaná na par.č. 2641
- Budova, súp.č. 3398 – škola, situovaná na par.č. 2642
- Budova G, súp.č. 3409 – ÚSS pre TPM-učebne, situovaná na par.č. 2655/1
- Budova P, súp.č. 5970- garáže, situované na par.č. 2644
- Budova M, súp.č. 5971 – kultúrna miestnosť, situovaná na par.č. 2667/1
- Budova T, súp.č. 6013 – ÚSS pre TPM-kotolňa a trafostanica, situovaná na par.č.2663
- Budova E, súp.č.6014-ÚSS pre TPM-internát, situovaná na par.č.2648/1
- Budova H, súp.č.6015 – ÚSS pre TPM – lôžková časť, situovaná na par.č.2651/1
- Budova súp.č.6031 – prevádzková budova – sklad - situovaná na par.č.2647/3
- Budova Z, súp.č. 6032- skleník – situovaný na par.č.2660
- Budova súp.č. 6033 – prevádzková budova, situovaná na par.č.2645/3
- Budova R, súp.č. 6034 – garáže , situované na par.č. 2645/4
- Budova L, súp.č. 6035 – garáže, situované na par.č. 2645/5
- Budova B-7, súp.č. 6036 – hala, situovaná na par.č.2667/4
- Budova B-6 súp.č.6037 – hala, situovaná na par.č.2667/5
- Budova B-3, súp.č.6038- telocvičňa, situovaná na par.č.2667/6
- Budova B-4, súp.č. 6039 – kotolňa, situovaná na par.č.2667/7
- Budova -súp.č.6041- plynomerňa, situovaná na par.č.2667/9
- Pozemok, par.č. 2643- budova bez súp.č.
- Pozemok, par.č. 2645/1 – dvor o výmere 13 232 m²
- Pozemok, par.č. 2645/7, dvor, zastavané plochy a nádvoria o výmere 635 m²
- Pozemok, par.č. 2645/8, dvor, zastavané plochy a nádvoria o výmere 1 794 m²
- Pozemok, par.č.2648/2 – záhrada, ostatné plochy o výmere 13 906 m²
- Parcela, par.č. 2667/10 – ihrisko tenisové, futbalové, hokejbalové, ostatné plochy o výmere 4 963 m²
- Pozemok, par.č. 2667/17, ihrisko, ostatné plochy o výmere 892 m²
- Pozemok, par.č. 2667/18, dvor, zastavané plochy a nádvoria o výmere 85 m²
- Pozemok, par.č.2645/6 – dvor,zastavané plochy a nádvoria o výmere 529 m²
- Pozemok, par. 2651/2 – dvor, zastavané plochy a nádvoria o výmere 6 818 m²
- Pozemok, par.č. 2658 – dvor, zastavané plochy a nádvoria o výmere 885 m²
- Pozemok, par.č. 2661 záhrada, ostatné plochy o výmere 2 112 m²
- Pozemok, par.č. 2662/1- dvor, zastavané plochy a nádvoria o výmere 936 m²
- Pozemok, par.č.2665/1- krovie,skaly,svahy, ostatné plochy o výmere 1 559 m²
- Pozemok, par.č.2667/2 – dvor, zastavané plochy a nádvoria o výmere 4 802 m²

Nehnuteľnosti sú vo vlastníckom podiele BSK je 1/1.

Účtovná hodnota nehnuteľného majetku v správe DSS k 31.12.2017 je :

- Budovy a stavby: 10.690.930,65 €
- Pozemky: 15.309.570,61 €
-

Prehľad zmlúv o nájme nebytového priestoru platných v roku 2016

<i>nájomca</i>	<i>predmet nájomu+výmiera v m²</i>	<i>dobu nájmu od - do</i>	<i>ročná výška nájomu v €</i>
Knapek servis s.r.o.	nebytové priestory - 186 m ²	1.10.2009 - neurčito	3 087,60 €
Knapek servis s.r.o.	nebytové priestory - 341 m ²	1.9.2015 - neurčito	5 660,60 €
NEUMAHR TLAČIAREŇ, s r.o.	nebytové priestory - 391,25 m ²	1.9.2009 - neurčito	6 490,60 €
MVM Dynamik s.r.o.	pozemok - 12 m ²	1.11.2008 - neurčito	398,32 €
STAVIS comp s.r.o.	nebytové priestory - 137,8 m ²	1.1.2010 - neurčito	2 287,48 €
Barteková MUDr.	nebytové priestory - 39 m ²	1.1.2010 - 31.12.2017	595,00 €
Akzent Media	reklamné panely - 6 ks	1.5.2008 - neurčito	1 593,30 €
Akzent Media	reklamné panely - 3 ks	1.8.2008 - neurčito	796,66 €
Akzent Media	bigboard - 1 ks	1.12.2005 - neurčito	358,49 €
Odborné učilište	nebytové priestory - 1500 m ²	1.4.2009 - neurčito	2 490,00 €
Odborné učilište	pozemok - 2112 m ²	1.4.2009 - neurčito	844,80 €
Odborné učilište	budova+skleník - 103/231 m ²	1.4.2009 - neurčito	184,21 €
Odborné učilište	nebytové priestory - 885,50 m ²	1.9.2014 - neurčito	5 313,00 €
Odborné učilište	nebytové priestory - 100 m ²	1.9.2015 - neurčito	600,00 €
Odborné učilište	nebytové priestory - 442,25 m ²	1.9.2015 - neurčito	2 918,85 €
ROSA n.f.	nebytové priestory - 30 m ²	1.1.2008 - neurčito	49,79 €
Coca Cola	plocha - 1 m ²	1.1.2008 - neurčito	39,84 €
Spojená škola	pozemok - 624 m ²	1.7.2008 - neurčito	207,13 €
Spojená škola	nebytové priestory - 890 m ²	1.7.2008 - neurčito	5 317,67 €
Spojená škola	budova - 919 m ²	1.7.2008 - neurčito	5 490,97 €
Marián Kittner	garáž - 22 m ²	1.1.2008 - neurčito	43,80 €
PhDr. Miroslav Kuric	garáž - 20 m ²	1.1.2008 - neurčito	39,84 €
Darina Jajcayová	garáž - 16 m ²	1.1.2008 - neurčito	31,92 €
Ing. Martin Tekula	garáž - 16 m ²	1.10.2008 - neurčito	31,92 €

"Domček" súpisné číslo: 6033 (parcelné číslo: 2645/3)



"Budova C" súpisné číslo: 3396 (parceln.číslo 2639)



"Budova D" súpisné číslo: 3395 (parcelné číslo: 2638)



"Budova A" súpisné číslo: 3397 (parcelné číslo: 2641)



"Budova ŠZŠ" súpisné číslo: 3398 (parcelné číslo: 2642)



"Budova B-3" súpisné číslo: 6038-telocvična, (parcelné číslo: 2667/6)



"Budova M" – kult.miestnosť, súpisné číslo: 5971 (parcelné číslo: 2667/1)



"Budova M - odzadu" súpisné číslo: 5971 (parcelné číslo: 2667/1)



"Budova L" súpisné číslo: 6035 – garáže (parcelné číslo: 2645/5)



"Budova R" súpisné číslo: 6034- garáže, (parcelné číslo: 2645/4)



"Budova P" súpisné číslo: 5970-garáže, (parcelné číslo: 2644)



"Budova B-4 " súpisné číslo: 6039-kotolňa, (parcelné číslo: 2667/7)



"Budova B-6" súpisné číslo: 6037- hala, (parcelné číslo: 2667/5)



"Budova B-7" súpisné číslo: 6036 – hala, (parcelné číslo: 2667/4)



"Budova Z" súpisné číslo: 6032- skleník (parcelné číslo: 2660)



"Budova E" súpisné číslo: 6014- ÚSS pre TPM-internát (parcelné číslo: 2648/1)



"Budova G" súpisné číslo: 3409- ÚSS pre TPM-učebne, (parcelné číslo: 2655/1)



"Budova H" súpisné číslo: 6015- ÚSS pre TPM-lôžková časť, (parcelné číslo: 2651/1)



"Futbalové ihrisko" (parcelné číslo: 2667/10)



"Hokejbalové ihrisko" (parcelné číslo: 2667/10)



"Tenisové ihrisko" (parcelné číslo: 2667/10)



"Budova T" súpisné číslo: 6013- ÚSS pre TPM- kotolňa a trafostanica, (parcelné číslo: 2663)



"Trafostanica" súpisné číslo: 6041 – plynomerňa, (parcelné číslo: 2667/9)



"Sklad"súpisné číslo: 6031- prevádzková budova, (parcelné číslo: 2647/3)



Úrad geodézie, kartografie a katastra Slovenskej republiky
VÝPIS Z KATASTRA NEHNUTEĽNOSTÍ

Okres: Bratislava IV

Vytvorené cez katastrálny portál

Obec: BA-m.č. KARLOVA VES

Dátum vyhotovenia 18.12.2017

Katastrálne územie: Karlova Ves

Čas vyhotovenia: 17:27:30

VÝPIS Z LISTU VLASTNÍCTVA č. 1712

ČASŤ A: MAJETKOVÁ PODSTATA

PARCELY registra "C" evidované na katastrálnej mape

Parcelné číslo	Výmera v m2	Druh pozemku	Spôsob využ. p.	Umiest. pozemku	Právny vzťah	Druh ch.n.
2574/ 1	4230	Zastavané plochy a nádvorí	16	1		
2574/ 2	2148	Zastavané plochy a nádvorí	22	1		
2575/ 1	16662	Zastavané plochy a nádvorí	18	1		
2575/ 5	85	Zastavané plochy a nádvorí	15	1		
2575/ 6	2455	Zastavané plochy a nádvorí	16	1		
2575/ 7	566	Zastavané plochy a nádvorí	16	1		
2575/ 8	55	Zastavané plochy a nádvorí	16	1		
2575/ 9	340	Zastavané plochy a nádvorí	18	1		
2575/ 10	329	Zastavané plochy a nádvorí	16	1		
2575/ 11	129	Zastavané plochy a nádvorí	16	1		
2575/ 12	181	Zastavané plochy a nádvorí	16	1		
2575/ 13	48	Zastavané plochy a nádvorí	16	1		
2575/ 14	776	Zastavané plochy a nádvorí	18	1		
2638	414	Zastavané plochy a nádvorí	17	1		
2639	416	Zastavané plochy a nádvorí	16	1		
2641	1129	Zastavané plochy a nádvorí	17	1		
2642	386	Zastavané plochy a nádvorí	17	1		
2643	499	Zastavané plochy a nádvorí	17	1		
2644	509	Zastavané plochy a nádvorí	17	1		
2645/ 1	13232	Zastavané plochy a nádvorí	18	1		
2645/ 3	90	Zastavané plochy a nádvorí	16	1		
2645/ 4	880	Zastavané plochy a nádvorí	16	1		
2645/ 5	279	Zastavané plochy a nádvorí	16	1		
2645/ 6	529	Zastavané plochy a nádvorí	18	1		
2645/ 7	635	Zastavané plochy a nádvorí	18	1		
2645/ 8	1794	Zastavané plochy a nádvorí	18	1		
2647/ 3	21	Zastavané plochy a nádvorí	16	1		

PARCELY registra "C" evidované na katastrálnej mape

Parcelné číslo	Výmera v m2	Druh pozemku	Spôsob využ. p.	Umiest. pozemku	Právny vzťah	Druh ch.n.
2648/ 1	1294	Zastavané plochy a nádvoria	16	1		
2648/ 2	13906	Ostatné plochy	29	1		
2651/ 1	1546	Zastavané plochy a nádvoria	16	1		
2651/ 2	6818	Zastavané plochy a nádvoria	18	1		
2655/ 1	1343	Zastavané plochy a nádvoria	16	1		
2658	885	Zastavané plochy a nádvoria	18	1		
2660	379	Zastavané plochy a nádvoria	16	1		
2661	2112	Ostatné plochy	29	1		
2662/ 1	936	Zastavané plochy a nádvoria	18	1		
2663	603	Zastavané plochy a nádvoria	16	1		
2665/ 1	1559	Ostatné plochy	37	1		
2667/ 1	2053	Zastavané plochy a nádvoria	16	1		
2667/ 2	4802	Zastavané plochy a nádvoria	18	1		
2667/ 4	1489	Zastavané plochy a nádvoria	16	1		
2667/ 5	598	Zastavané plochy a nádvoria	16	1		
2667/ 6	1421	Zastavané plochy a nádvoria	16	1		
2667/ 7	128	Zastavané plochy a nádvoria	16	1		
2667/ 9	10	Zastavané plochy a nádvoria	16	1		
2667/ 10	4963	Ostatné plochy	30	1		
2667/ 17	892	Ostatné plochy	30	1		
2667/ 18	85	Zastavané plochy a nádvoria	18	1		

Legenda:

Spôsob využívania pozemku:

15 - Pozemok, na ktorom je postavená bytová budova označená súpisným číslom

29 - Pozemok, na ktorom je okrasná záhrada, uličná a sídlisková zeleň, park a iná funkčná zeleň a lesný pozemok na rekreačné a poľovnícke využívanie

22 - Pozemok, na ktorom je postavená inžinierska stavba - cestná, miestna a účelová komunikácia, lesná cesta, poľná cesta, chodník, nekryté parkovisko a ich súčasti

37 - Pozemok, na ktorom sú skaly, svahy, rokliny, výmole, vysoké medze s krovím alebo kamením a iné plochy, ktoré neposkytujú trvalý úžitok

17 - Pozemok, na ktorom je postavená budova bez označenia súpisným číslom

30 - Pozemok, na ktorom je ihrisko, štadión, kúpalisko, športová dráha, autokemp, táborisko a iné

18 - Pozemok, na ktorom je dvor

16 - Pozemok, na ktorom je postavená nebytová budova označená súpisným číslom

Umiestnenie pozemku:

1 - Pozemok je umiestnený v zastavanom území obce

Stavby

Súpisné číslo	na parcele číslo	Druh stavby	Popis stavby	Druh ch.n.	Umiest. stavby
98	669/ 1	12	poliklinika		1
Právny vzťah k parcele na ktorej leží stavba 98 nie je evidovaný na liste vlastníctva.					
98	669/ 3	12	poliklinika		1
Právny vzťah k parcele na ktorej leží stavba 98 je evidovaný na liste vlastníctva číslo 2198.					
98	670/ 1	12	poliklinika		1
Právny vzťah k parcele na ktorej leží stavba 98 nie je evidovaný na liste vlastníctva.					
716	355	12	sanat.Donnerova 1		1
Právny vzťah k parcele na ktorej leží stavba 716 nie je evidovaný na liste vlastníctva.					
3254	2530/ 23	11	ŠUV Dúbravská cesta		1
Právny vzťah k parcele na ktorej leží stavba 3254 je evidovaný na liste vlastníctva číslo 1500.					

Stavby

Súpisné číslo	na parcele číslo	Druh stavby	Popis stavby	Druh ch.n.	Umiest. stavby
3254	2530/ 24	11	ŠUV Dúbravská cesta		1
Právny vzťah k parcele na ktorej leží stavba 3254 je evidovaný na liste vlastníctva číslo 1500.					
3324	2575/ 5	10	rodinný dom		1
3392	2574/ 1	12	učebne		1
3392	2575/ 6	12	telocvičňa - bazén		1
3392	2575/ 7	12	ubytov. zariadenie		1
3392	2575/ 8	20	úpravovňa vody		1
3392	2575/ 10	12	chodba - šatňa		1
3395	2638	11	škola a slobodáreň		1
3396	2639	11	škola		1
3397	2641	13	slobodáreň a ubyt.		1
3398	2642	11	škola		1
3409	2655/ 1	12	ÚSS pre TPM-Internát		1
5853	2530/ 25	18	Dúbravská cesta		1
Právny vzťah k parcele na ktorej leží stavba 5853 je evidovaný na liste vlastníctva číslo 1500.					
5963	2575/ 13	12	skautský klub		1
5964	2575/ 12	12	skleník		1
5965	2575/ 11	7	garáže		1
5970	2644	7	garáže		1
5971	2667/ 1	11	kult. miestnosť		1
6013	2663	18	ÚSS pre TPM-kotolňa		1
6014	2648/ 1	12	ÚSS pre TPM-učebňa		1
6015	2651/ 1	12	ÚSS pre TPM-lôž.časť		1
6031	2647/ 3	20	prevádzková budova		1
6032	2660	20	skleník		1
6033	2645/ 3	20	prevádzková budova		1
6034	2645/ 4	7	garáže		1
6035	2645/ 5	7	garáže		1
6036	2667/ 4	20	hala		1
6037	2667/ 5	20	hala		1
6038	2667/ 6	19	telocvičňa		1
6039	2667/ 7	18	kotolňa		1
6041	2667/ 9	18	trafostanica		1

Legenda:

Druh stavby:

- 7 - Samostatne stojaca garáž
- 20 - Iná budova
- 13 - Budova ubytovacieho zariadenia
- 10 - Rodinný dom
- 18 - Budova technickej vybavenosti sídla (vymenníková stanica, budova na rozvod energií, čerpacia a prečerpávacia stanica, úpravňa vody, transformačná stanica a rozvodňa, budova vodojemu alebo čistiareň odpadových vôd a iné)
- 12 - Budova zdravotníckeho a sociálneho zariadenia
- 11 - Budova pre školstvo, na vzdelávanie a výskum
- 19 - Budova pre šport a rekreačné účely

Kód umiestnenia stavby:

- 1 - Stavba postavaná na zemskom povrchu

ČASŤ B: VLASTNÍCI A INÉ OPRÁVNENÉ OSOBY

Por. číslo **Priezvisko, meno (názov), rodné priezvisko, dátum narodenia, rodné číslo (IČO) a Spoluvlastnícky podiel miesta trvalého pobytu (sídlo) vlastníka**

Účastník právneho vzťahu:

Vlastník

1 Bratislavský samosprávny kraj, Sabinovská 16, Bratislava, PSČ 820 05, SR

1 / 1

IČO :

Titul nadobudnutia	Delimitačný protokol o odovzdaní a prevzatí nehnuteľného majetku zo dňa 24.10.2002 - Vz 517/03
Titul nadobudnutia	Žiadosť o zápis č. 5250/2003 zo dňa 9.7.2003 - Vz 570/04
Titul nadobudnutia	Žiadosť č. ORGSM 76/2004-3 zo dňa 26.1.2004 o zápis delimitačného protokolu - Vz 1320/04
Titul nadobudnutia	Žiadosť č. ORGSM 76/2004-3 zo dňa 9.2.2004 o zápis delimitačného protokolu zo dňa 29.1.2004 - Vz 1695/04
Titul nadobudnutia	Žiadosť č. ORGSM 76/42/2004 zo dňa 19.7.2004 o zápis stavieb a GP č. 20/2004 - Vz 2247/04

IČO :

Titul nadobudnutia	Žiadosť č. ORGSM 76/21/2004 o zápis stavieb a GP č. 52/2004 - Vz 2392/04
Titul nadobudnutia	Dohoda o urovnaní podľa V 6175/06 z 29.11.2006 - Vz 3737/06
Titul nadobudnutia	Delimitačný protokol o odovzdaní a prevzatí majetkového práva zo dňa 30.06.2006, GP č. 42/2006 - Z 1644/06, Vz 29/07

ČASŤ C: ĎALŠIE

Por.č.:

Vecné bremeno podľa § 22 a nasl. Zákona č. 79/1957 Zb. o výrobe, rozvoje a spotrebe elektriny (elektrizačný zákon) v spojení s § 69 ods. 10 zákona č. 656/2004 Z.z. o energetike a o zmene niektorých zákonov v prospech spoločnosti ZSE Distribúcia, a.s., IČO 36361518, podľa geometrického plánu č.35735325-164/2011 na pozemky registra C-KN parc.č.2574/1, 2575/1, 2575/6, 2575/12, 2575/13, týkajúce sa elektroenergetického zariadenia - 2x110 kV vedenie č.8208 na trase Rz Pionierska - Rz Lamač a vedenia č. 8834 na trase PPC - Rz Lamač, Z-2749/12

Vecné bremeno - právo zariadenia a uloženia elektroenergetickej stavby, užívania, prevádzkovania, údržby, opravy a úpravy, rekonštrukcie, a iné stavebné úpravy elektroenergetickej stavby, jej odstránenie, a za tým účelom vstup, prechod a prejazd peši, motorovými a nemotorovými dopravnými prostriedkami, strojmi a mechanizmami za oprávneným a ním povereným osobám cez pozemok registra C KN parc.č. 2575/1 v rozsahu vyznačenom podľa geometrického plánu č. 19/2013, č. over. 930/2013 v prospech Západoslvenská distribučná, a.s. (IČO 36361518) podľa V-29324/13 zo dňa 10.01.2014

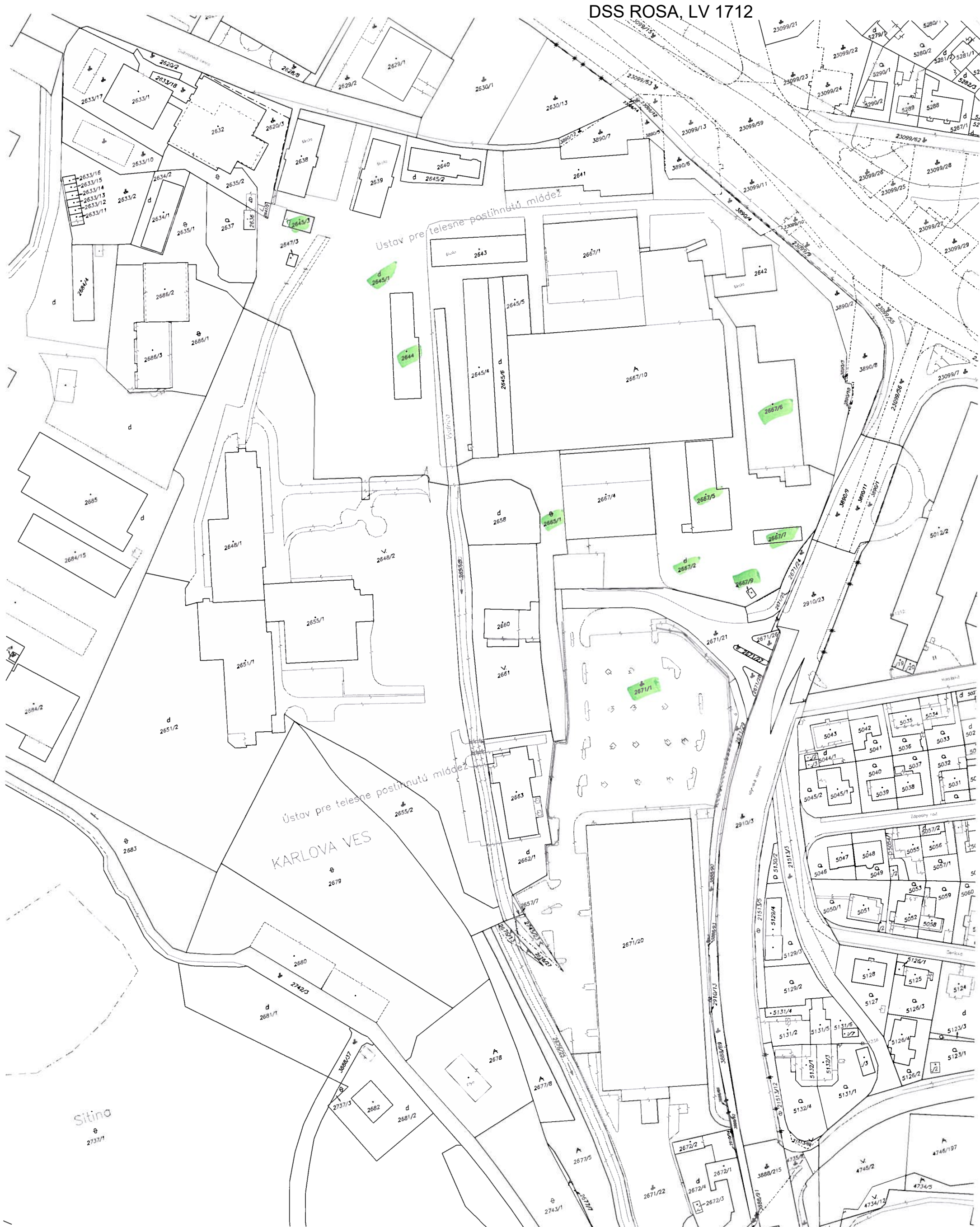
- 1 Právo z vecného bremena in rem - spočívajúce v práve prejazdu a prechodu vozidlami s hmotnosťou do 7,5 t cez pozemok registra C KN parc. č. 2671/21 v prospech vlastníka pozemku registra C KN parc. č. 2667/2 podľa V-17758/15 zo dňa 20.07.2015
- 1 Vecné bremeno v rozsahu § 66 ods. 1 písm. a) zákona č. 351/2011 Z. z. k stavbe súp. č. 3254 - ŠUV Dúbravská cesta na pozemkoch p.č. 2530/23, 2530/24 - právo na prevádzkovanie Základňovej stanice a RR bodu Škola úžitkového výtvarníctva, Lamačská cesta Bratislava, v prospech oprávneného - Slovak Telekom, a.s., IČO 35763469, Z-13627/17


Iné údaje:


- 1 Rozhodnutie Obv. pozemkového úradu v Bratislave č. 1850/2005/RCE-1 zo dňa 11.8.2005 o zmene druhu pozemku - Vz 2893/05
- 1 Rozhodnutie Obv. pozemkového úradu v Bratislave č. 1850/2005/RCE zo dňa 12.8.2005 o odňatí poľnohosp. pôdy z poľnohosp. pôdneho fondu - Vz 2895/05
- 1 Zápis GP č. 73/07, žiadosť č.100241/2007 z 20.09.2007 - Vz 843/08
- 1 Kolaudačné rozhodnutie č. SÚ-2010/9386/2482/KR/Jak zo dňa 14.07.2010, GP č.109/2010, Z-1546/11
- 1 Rozhodnutie o odstránení stavby - vrátnica č. KV/SU/3477/2012/17166/KJ zo dňa 14.12.2012, V-22244/12
- 1 Zápis GP č.47/2010 (úradne overený pod č.2736/10) a GP č.5/2012 (úradne overený pod č.651/12), V-22244/12
- 1 Zápis GP č. 65/2015 (č. overenia 940/2016) na rozdelenie pozemkov parc. č. 2645/1,7,8, 2667/2,10,17,18, R-6499/16.

Poznámka:

Bez zápisu.



Okresný úrad Bratislava katastrálny odbor	Okres Bratislava IV	Obec BA-m.č. KARLOVA VES	Kat. územie Karlova Ves
	Číslo zákazky K1- 22466 /2015	Vektorová mapa	Mierka 1 : 1500
KÓPIA KATASTRÁLNEJ MAPY na parcelu: --			
Vyhotočil		 Spoplatnené v zmysle zákona č. 142/1995 Z.z.	
Dňa 27.08.2015	Meno Mgr. Marianna Kontilová		
		Pečiatka a podpis	

Organizácia Katastrálny úrad v Bratislave Správa katastra pre hl. m. SR BA, B-Ružová dolina 27	Okres Bratislava IV	Obec BA—m.č. KARLOVA VES	Kat. územie Karlova Ves
	Číslo záznamy 9/2224/2012	Mapový list č. STUPAVA 0—8/43, 0—9/21	Mierka 1 : 1000 Kód 1
KÓPIA KATASTRÁLNEJ MAPY na parcelu: —			
Vyhotovil			
Dňa 03.05.2012	Meno Marianna Kontilová <i>Marianna Kontilová</i>		

Organizácia	Okres	Obec	Kat. územie
Katastrálny úrad v Bratislave Správa katastra pre hl. m. SR BA, B-Ružová dolina 27	Bratislava IV	BA-m.č. KARLOVA VES	Karlova Ves
Číslo záznamu 9/2224/2012		Mapový list č. STUPAVA 0-9/21	
KÓPIA KATASTRÁLNEJ MAPY			
na parcelu: ---			
Vyhotovil			
Dňa	Meno		
03.05.2012	Marianna Kontilová		



GAUDEAMUS